

Bestemmingen

B	Bedrijf	M	Maatschappelijk
DH	Detailhandel	T1 en 2	Tuin
GP	Gemengd	V	Verkeer
G	Groen	WM1 en 2	Water
H1 en 2	Horeca	WM10	Wonen

Aanduidingen

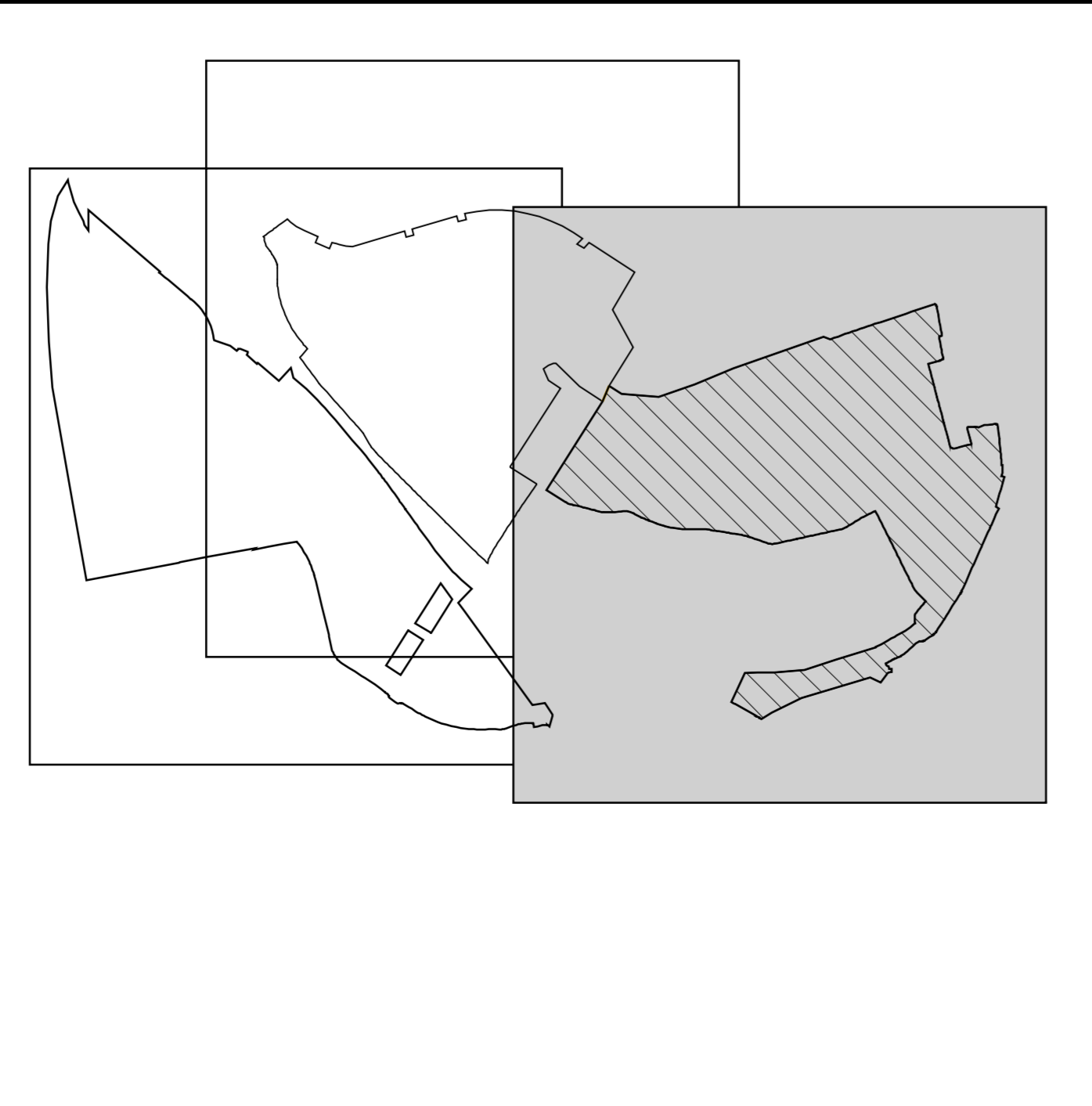
	Aanduidings vlak		Functie op het water
(ap)	aanlandingsplaats aannemersbedrijf in souverein toegestaan		Geulzone industrieterrein
(b2)	aannemersbedrijf toegestaan		Ondergrondse of overbouw
(dh1)	detailhandel en dienst- verlening toegestaan		Ondergrondse verkeer
(dh2)	detailhandel en dienst- verlening en horeca toegestaan		Overig waardevol of beperkingsgebied (Cultuur / historisch waardegebied)
(du)	kantoor op eerste bouwlag toegestaan		Oudrij waardevol of beperkingsgebied (Invoedsgebied Irg)
(k-1)	duiker		Verplichte gevellijn
(kb)	kinderopvang		Waardevol stads- en dorpsgezicht
(ig)	geschilderd hout zakelijke/verstrook maatschappelijk toegestaan		Watersaakkundige werken
(m)	noduligang		
(no)	Noord-zuidlijn		
(sw)	schokekrin		

Symbolen

	max. goethoogte		max. goethoogte
	max. bouwhoogte		max. bouwhoogte
	max. bebouwingspercentage		max. bebouwingspercentage

Verklaringen

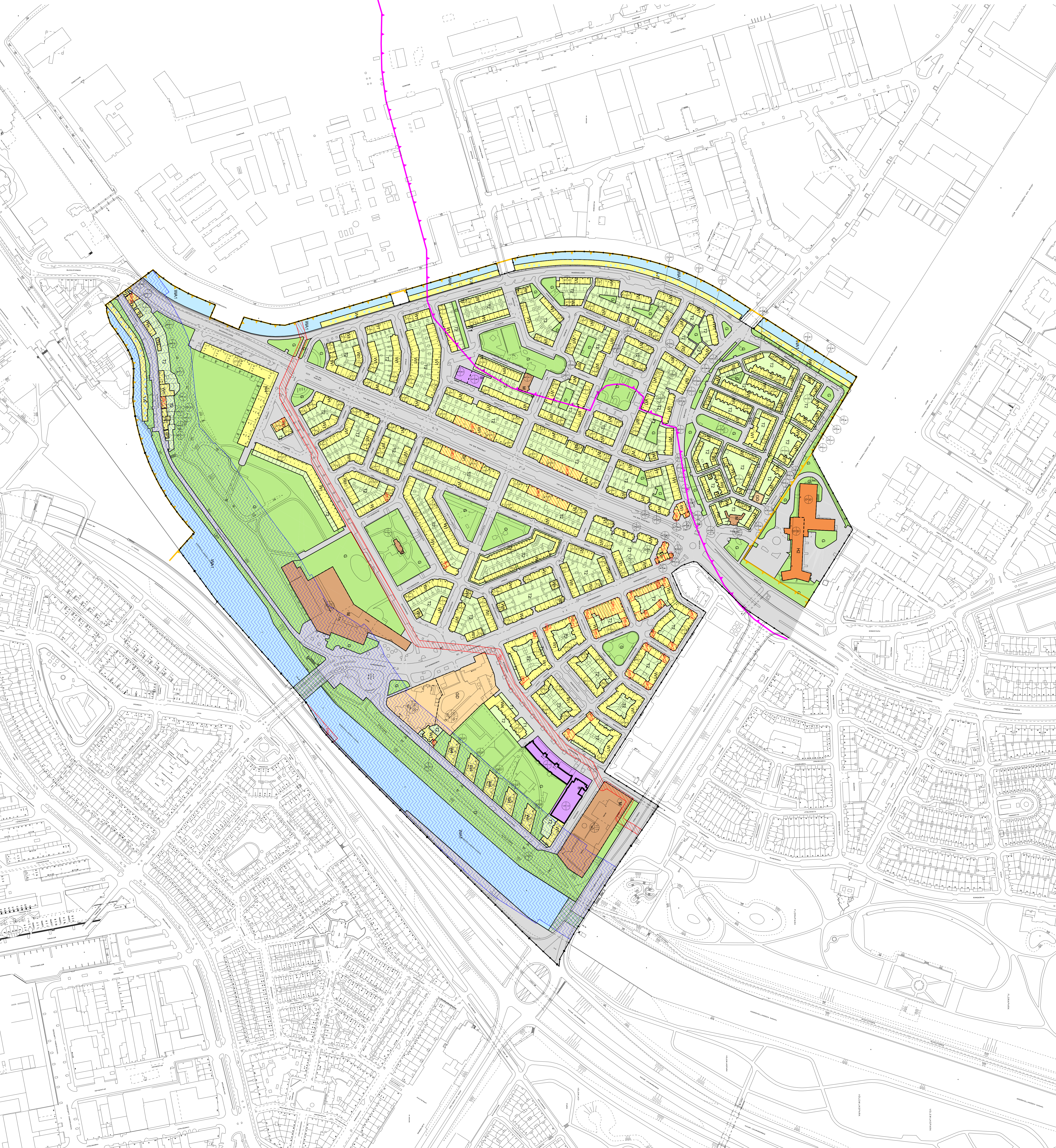
	Bouwwijk
	Archaeologisch waardevol gebied
	Watersaakkundige werken



Planinformatie

SO 202002	SO 202008	SO 202009	SO 202010	SO 202011	SO 202012	SO 202013	SO 202014	SO 202015	SO 202016	SO 202017	SO 202018	SO 202019	SO 202020	SO 202021	SO 202022	SO 202023	SO 202024	SO 202025	SO 202026	SO 202027	SO 202028	SO 202029	SO 202030	SO 202031	SO 202032	SO 202033	SO 202034	SO 202035	SO 202036	SO 202037	SO 202038	SO 202039	SO 202040	SO 202041	SO 202042	SO 202043	SO 202044	SO 202045	SO 202046	SO 202047	SO 202048	SO 202049	SO 202050
-----------	-----------	-----------	-----------	-----------	-----------	-----------	-----------	-----------	-----------	-----------	-----------	-----------	-----------	-----------	-----------	-----------	-----------	-----------	-----------	-----------	-----------	-----------	-----------	-----------	-----------	-----------	-----------	-----------	-----------	-----------	-----------	-----------	-----------	-----------	-----------	-----------	-----------	-----------	-----------	-----------	-----------	-----------	-----------

Bestemmingsplan Oud Noord
Onderdeel 1 Plankaart A



Bestemmingen

B	Bedrijf	M	Maatschappelijk
DH	Detailhandel	T1 en 2	Tuin
GP	Gemeend	V	Verkeer
G	Groen	WA1 en 2	Water
H1 en 2	Horeca	WI tm 10	Wonen

Aanduidingen

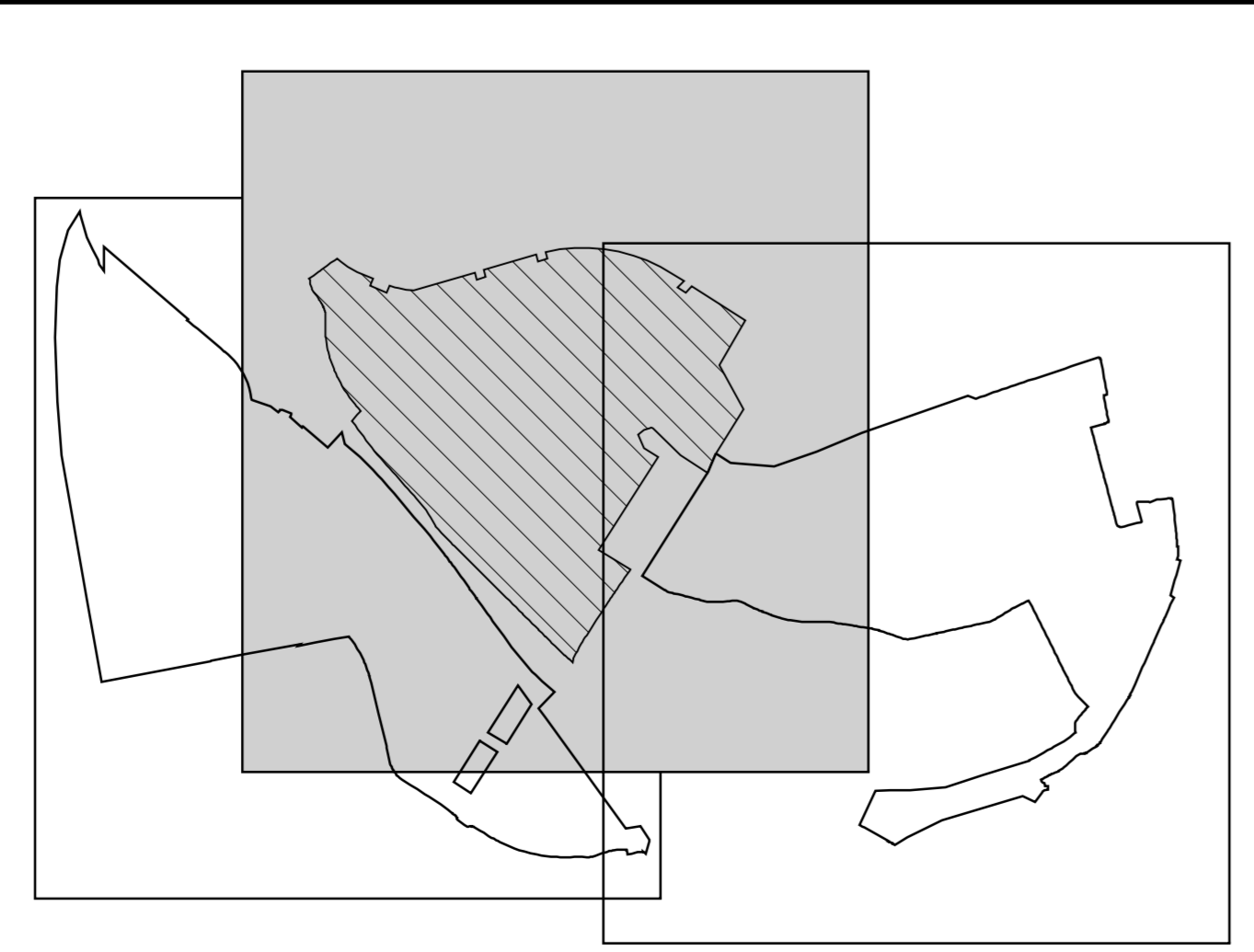
	Aanduidings vlak		Functie op het water
(ap)	aanmeldingsplaats		Geluzioneerde zone
(b1)	aanmeldingsplaats in		Overig waardevol of
(b2)	aanmeldingsplaats		Overig waardevol of
(dh1)	detailhandel en dienst-		Overig waardevol of
(dh2)	detailhandel		Overig waardevol of
(du)	duiker		Overig waardevol of
(K-1)	Kantoor op eerste		Overig waardevol of
(Kb)	kinderopvoeding		Overig waardevol of
(lg)	gastgelegenheid		Overig waardevol of
(m)	maatschappelijk		Overig waardevol of
(no)	noord-zuidlijn		Overig waardevol of
(sw)	schiedekruin		Overig waardevol of

Symbolen

	max. goothoogte		max. goothoogte
	max. bouwhoogte		max. bouwhoogte
	max. bebouwingspercentage		max. bebouwingspercentage

Verklaringen

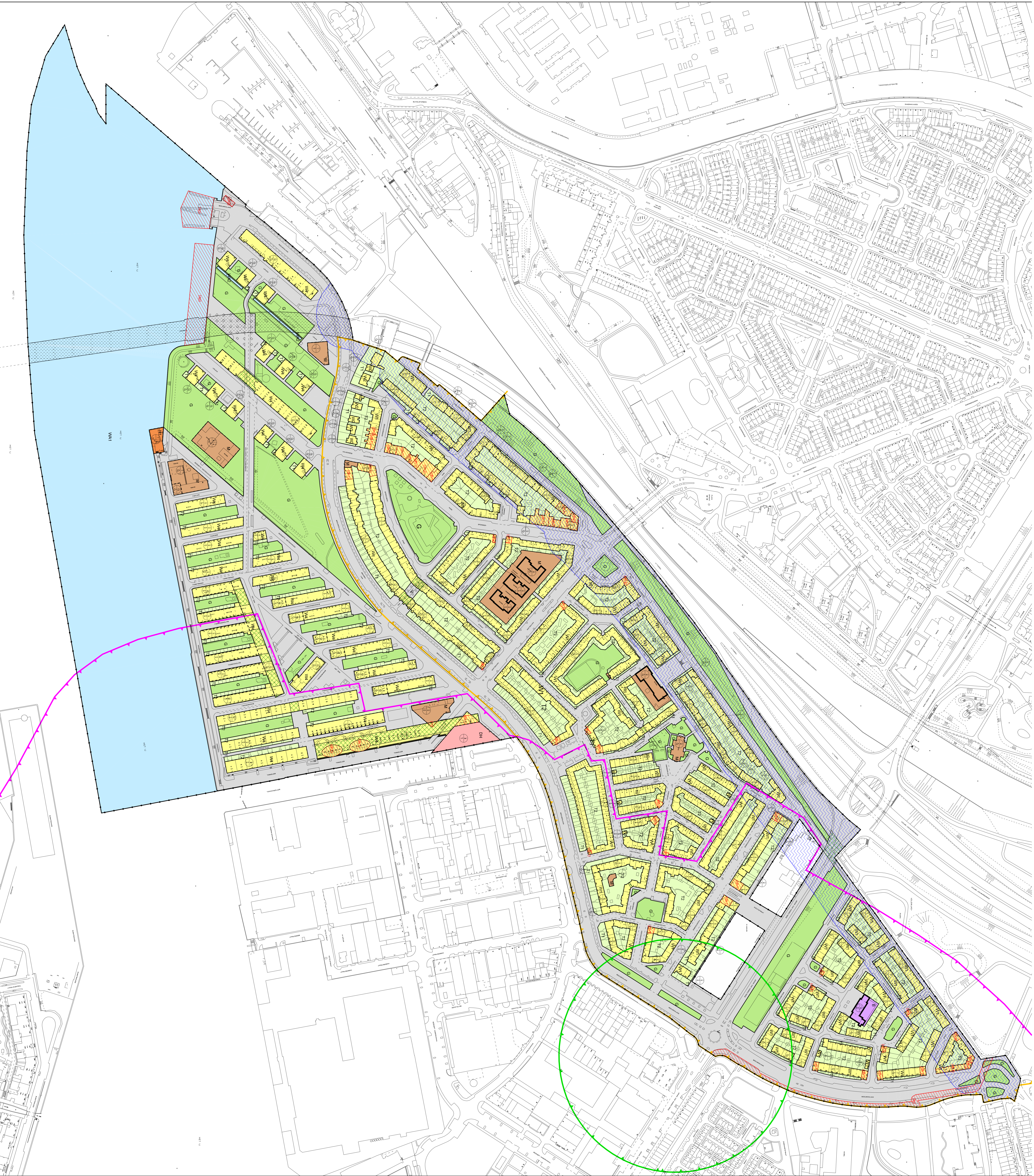
	Archeologisch waardevol gebied		Watersatungskundige werken
	Bouwwijk		



Planinformatie

Bestandnaam	Bestandnummer	Bestandomschrijving	Bestandsdatum
Bestandnaam	Bestandnummer	Bestandomschrijving	Bestandsdatum

Bestemmingsplan Oud Noord
Onderdeel 1 Plankaart 8



Bestemmingen

B	Bedrijf	M	Maatschappelijk
DH	Detailhandel	T1 en 2	Tuin
GP	Gemengd	V	Verkeer
G	Groen	WM1 en 2	Water
H1 en 2	Horeca	WM10	Wonen

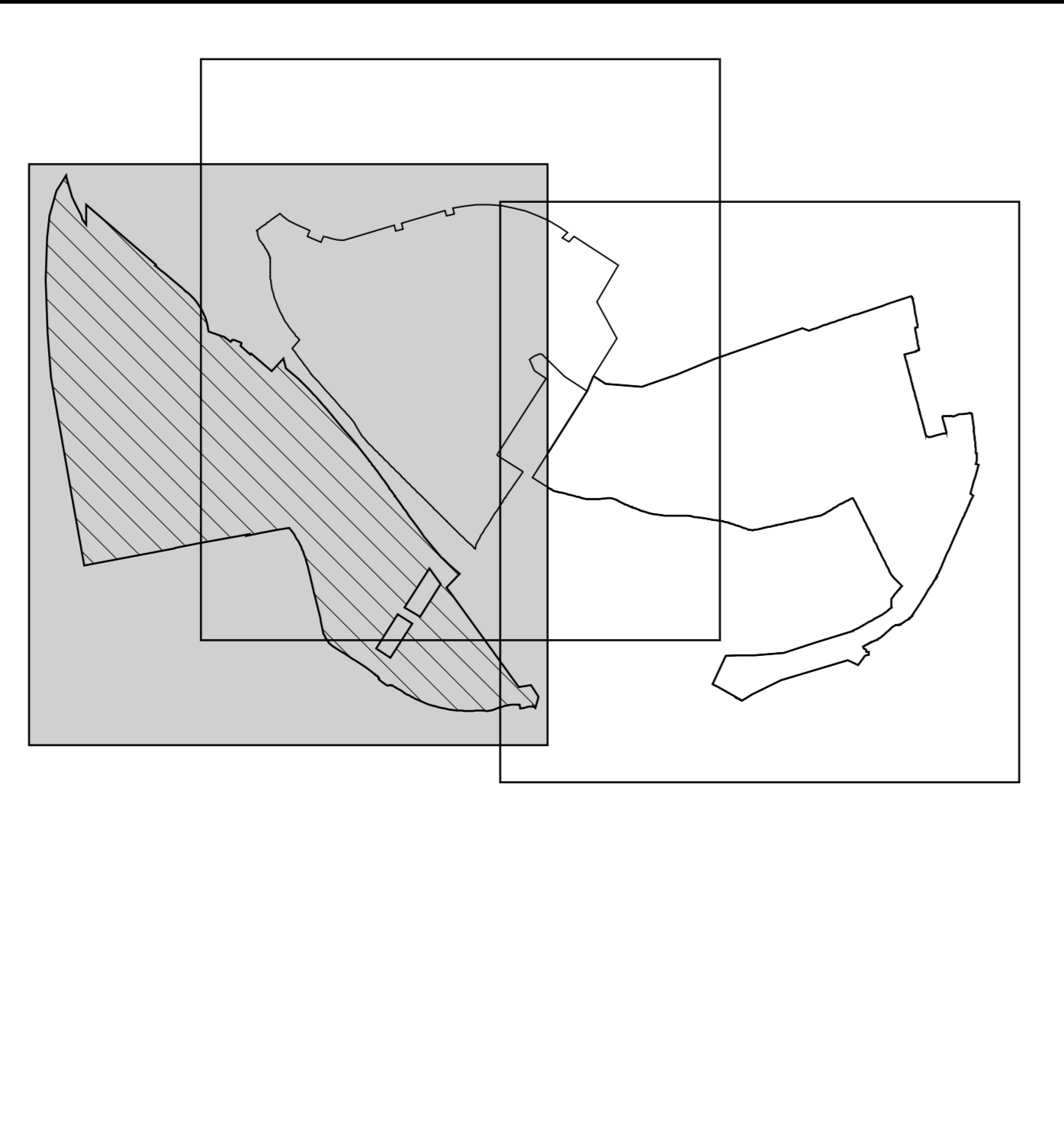
Aanduidingen

	Aanduidings vlak		Functie op het water
(ap)	aanlandingsplaats		Geluidzone
(b1)	aanmerkschrift in		Industriele rein
(b2)	aanmerkschrift		Ondergrond van
(dh1)	detailhandel en dienst-		Overig waardevol of
(dh2)	verlenging toegestaan		beperkt gebied
(du)	duiker		Cultuur (risico en
(K-1)	kantoor op eerste		Waardvol gebied (
(kb)	kinderopvang		invoedsgebied (lg)
(lg)	gastelling heel		Scheidingslijn
(m)	maatschappelijk		bebuuringswaarden
(no)	noodluigang		Verpleide gevelijn
(sw)	schoorsteen		Waardvol stads- en
	Archeologisch		dorpsgezicht
	waardvol gebied		Waterstaatkundige
	bouwvlak		werken

Symbolen

	max. goethoogte		max. goethoogte
	max. bouwhoogte		max. goethoogte
	max. bebouwingspercentage		max. bouwhoogte

Verklaringen



Plangrens

Topografie

Planinformatie

Bestandnaam	Bestemmingsplan Oud Noord
Bestandnummer	1-1000
Bestandomschrijving	Bestemmingsplan Oud Noord
Bestanddatum	2020-02-02
Bestandstatus	Actueel
Bestandtype	Bestemmingsplan
Bestandlocatie	Amsterdam, Oud Noord
Bestandomschrijving	Bestemmingsplan Oud Noord
Bestandnummer	1-1000
Bestandomschrijving	Bestemmingsplan Oud Noord
Bestanddatum	2020-02-02
Bestandstatus	Actueel
Bestandtype	Bestemmingsplan
Bestandlocatie	Amsterdam, Oud Noord

Bestemmingsplan Oud Noord
Onderdeel 1 Plankaart C